



**ФЕДЕРАЛЬНАЯ СЛУЖБА ПО НАДЗОРУ В СФЕРЕ ЗАЩИТЫ ПРАВ ПОТРЕБИТЕЛЕЙ И
БЛАГОПОЛУЧИЯ ЧЕЛОВЕКА**

**УПРАВЛЕНИЕ ФЕДЕРАЛЬНОЙ СЛУЖБЫ ПО НАДЗОРУ В СФЕРЕ ЗАЩИТЫ ПРАВ ПОТРЕБИТЕЛЕЙ И
БЛАГОПОЛУЧИЯ ЧЕЛОВЕКА ПО АМУРСКОЙ ОБЛАСТИ**

РЕШЕНИЕ

«18» ноября 2021 г.

№ 35

По заявлению **об установлении**, изменении или о прекращении
существования санитарно-защитной зоны

(нужное подчеркнуть)

Акционерное общество «ННК-Амурнефтепродукт»

от 15.11.2021 г. № 38

(наименование заявителя)

Я, руководитель Управления Федеральной службы по надзору в сфере защиты прав потребителей и благополучия человека по Амурской области О.П. Курганова, рассмотрев в порядке пункта 2 статьи 12 Федерального закона от 30.03.1999 № 52-ФЗ «О санитарно-эпидемиологическом благополучии населения» заявление АО «ННК - Амурнефтепродукт» (от 15.11.2021 г. № 38) по установлению санитарно-защитной зоны для автозаправочной станции №75 в г. Благовещенск Амурской области и предоставленные документы:

1. Проект «Обоснования размеров санитарно-защитной зоны АО «ННК - Амурнефтепродукт» Автозаправочная станция №75 в г. Благовещенск Амурской области»;
2. Экспертное заключение № 1004/2021 от 28.10.2021 Орган инспекции ООО «ЭкспертГрупп». Аттестат аккредитации № RA.RU.710290 от 13.02.2019 г»;
3. Экспертное заключение № 0683 от 07.05.2020 ФБУЗ «Центр гигиены и эпидемиологии в Амурской области» Аттестат аккредитации № RA.RU.710054 от 29.05.2015г.
4. Санитарно - эпидемиологическое заключение от 28.05.2020г. №28.22.03.000.Т.000474.05.20 (копия).

УСТАНОВИЛ

Проект санитарно-защитной зоны содержит: сведения о размерах санитарно-защитной зоны; сведения о границах санитарно-защитной зоны (наименования административно-территориальных единиц и графическое описание местоположения границ такой зоны, перечень координат характерных точек этих границ в системе координат, используемой для ведения Единого государственного реестра

недвижимости, в том числе в электронном виде, обоснование размеров и границ санитарно-защитной зоны в соответствии с требованиями законодательства в области обеспечения санитарно-эпидемиологического благополучия населения, в том числе с учетом расчетов рассеивания выбросов вредных (загрязняющих) веществ в атмосферном воздухе, физического воздействия на атмосферный воздух и оценки риска для здоровья человека, перечень ограничений использования земельных участков, расположенных в границах санитарно-защитной зоны, обоснование возможности использования земельных участков расположенных в границах санитарно-защитной зоны.

Согласно экспертного заключения № 1004/2021 от 29.10.2021 Орган инспекции ООО «ЭкспертГрупп» проектная документация соответствует СанПиН 2.2.1/2.1.1.1200-03 «Санитарно-защитные зоны и санитарная классификация предприятий, сооружений и иных объектов»; СанПиН 2.1.3684-21 "Санитарно-эпидемиологические требования к содержанию территорий городских и сельских поселений, к водным объектам, питьевой воде и питьевому водоснабжению, атмосферному воздуху, почвам, жилым помещениям, эксплуатации производственных, общественных помещений, организации и проведению санитарно-противоэпидемических (профилактических) мероприятий" (утв. Постановлением Главного государственного санитарного врача РФ от 28.01.2021 N 3 (ред. от 26.06.2021); СанПиН 1.2.3685-21 "Гигиенические нормативы и требования к обеспечению безопасности и (или) безвредности для человека факторов среды обитания" (утв. Постановлением Главного государственного санитарного врача РФ от 28.01.2021 N 2).

С учетом вышеизложенного, руководствуясь пунктом 2 статьи 12 Федерального закона от 30.03.1999 № 52-ФЗ «О санитарно-эпидемиологическом благополучии населения»,

РЕШИЛ

1. Установить для автозаправочной станции (АЗС) №75 АО «ННК - Амурнефтепродукт» по адресу: Амурская область, г. Благовещенск, границы которого образованы земельным участком с кадастровым номером: 28:01:130192:126 площадью 4336 ± 20 кв.м, **санитарно-защитную зону размером 20 м в северном направлении от границ земельного участка; в северо-восточном, восточном, юго-восточном, южном, юго-западном, западном, северо западном - по границе земельного участка** согласно перечню координат характерных точек и графическому описанию местоположения санитарно-защитной зоны, приведенным в приложении № 1 к настоящему решению, а также перечню координат характерных точек в форме электронного документа (XML-файл) в приложении № 2 к настоящему решению в границах площадки объекта.

2. Установить ограничения использования земельного участка автозаправочной станции (АЗС) №75 АО «ННК -Амурнефтепродукт» по адресу: Амурская область, г. Благовещенск:

- размещение жилой застройки, объектов образовательного и медицинского назначения, спортивных сооружений открытого типа, организаций отдыха детей и их

оздоровления, зон рекреационного назначения и для ведения дачного хозяйства и садоводства;

- размещение объектов для производства и хранения лекарственных средств, объектов пищевых отраслей промышленности, оптовых складов продовольственного сырья и пищевой продукции, комплексов водопроводных сооружений для подготовки и хранения питьевой воды, использования земельных участков в целях производства, хранения и переработки сельскохозяйственной продукции, предназначенной для дальнейшего использования в качестве пищевой продукции.

Примечание: настоящее Решение об изменении санитарно-защитной зоны не действительно без приложений № 1 и № 2 к настоящему Решению.

Копию настоящего решения в двухдневный срок направить:

1. ФГБУ «ФКП Росреестра» по Амурской области (адрес: 675000, Амурская область, г. Благовещенск, ул. Амурская, д.150);
2. Администрацию г. Благовещенска Амурской области (адрес: 675000, Амурская область, г. Благовещенск, ул. Зейская, д.135).

Руководитель
Управления Роспотребнадзора
по Амурской области



О.П. Курганова

Приложение № 1

к решению руководителя
Управления Роспотребнадзора
по Амурской области

от «18» ноября 2021г № 35

Сведения о границах санитарно-защитной зоны

Санитарно-защитная зона для автозаправочной станции (АЗС) №75 АО «ННК - Амурнефтепродукт» по адресу: Амурская область, г. Благовещенск.

Местоположение: границы которого образованы земельным участком с кадастровым номером: 28:01:130192:126 площадью 4336 ± 20 кв.м.

Перечень координат характерных (поворотных) точек границ санитарно-защитной зоны в системе координат, используемой для ведения Единого государственного реестра недвижимости (система координат МСК - 28):

Поворотная точка	Координаты X	Координаты Y
н1	454414,88	3287381,41
н2	454402,20	3287458,88
н3	454382,46	3287455,65
н4	454374,53	3287454,13
н5	454374,12	3287454,05
н6	454374,73	3287449,55
н7	454374,74	3287446,05
н8	454372,75	3287443,35
н9	454365,67	3287438,03
н10	454355,68	3287432,39
н11	454351,73	3287428,79
н12	454342,93	3287427,49
н13	454344,01	3287420,59
н14	454341,23	3287417,95
н15	454343,50	3287400,27
н16	454344,66	3287393,13
н17	454348,21	3287393,77
н18	454348,48	3287392,02
н19	454349,08	3287388,13
н20	454353,62	3287390,22
н21	454358,23	3287381,37
н22	454359,35	3287377,53
н23	454360,24	3287377,36
н24	454373,94	3287374,61
н25	454395,14	3287378,18

Приложение № 2


к решению руководителя
Управления Роспотребнадзора
по Амурской области

от «18» ноября 2021г № 35

Сведения о границах санитарно-защитной зоны в электронном виде

Перечень координат характерных точек границ санитарно-защитной зоны в системе координат, используемой для ведения Единого государственного реестра недвижимости (далее – ЕГРН), в форме электронного документа (XML-файл) для внесения в ЕГРН, представленный АО «ННК -Амурнефтепродукт» на CD-диске (прилагается).

Карта-схема расположения источников выброса и источников шума.








- территория промплощадки

1-4 - источники выбросов

1-6 - источники шума

Карта-схема расчетной СЗЗ с нанесением границы, контрольных точек и
границы расчетной санитарно-защитной зоны
М 1:2000



	- территория
	- жилая застройка
	расчетная СЗЗ
	- контрольные точки по воздуху и шуму